
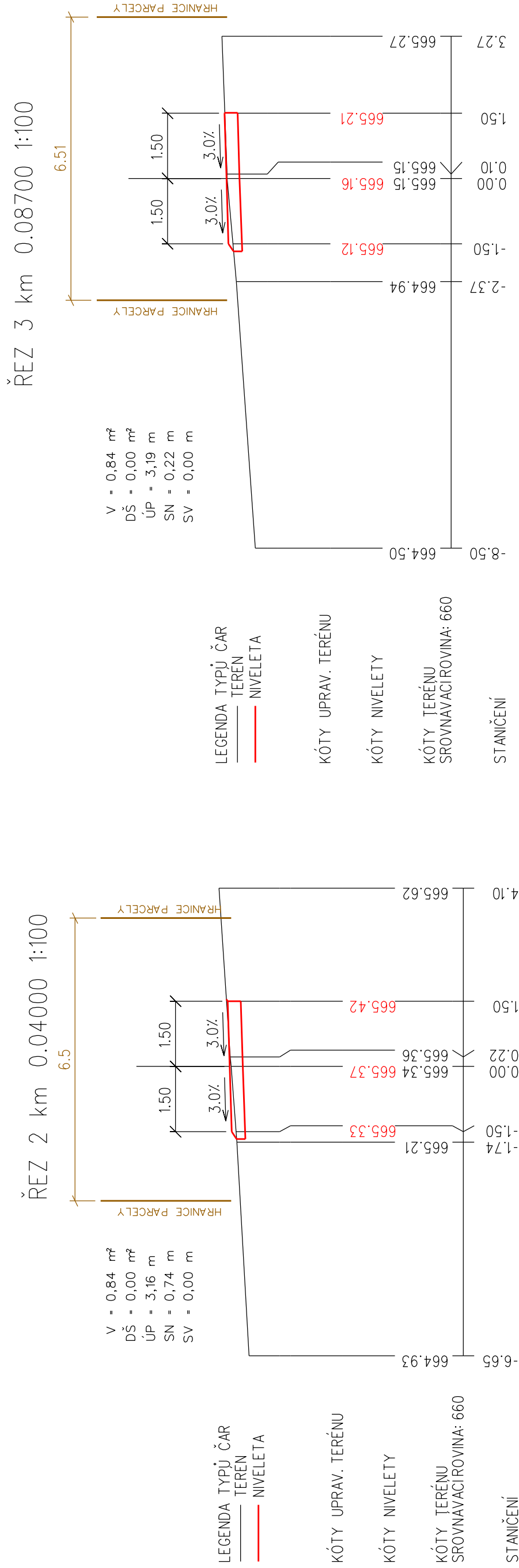
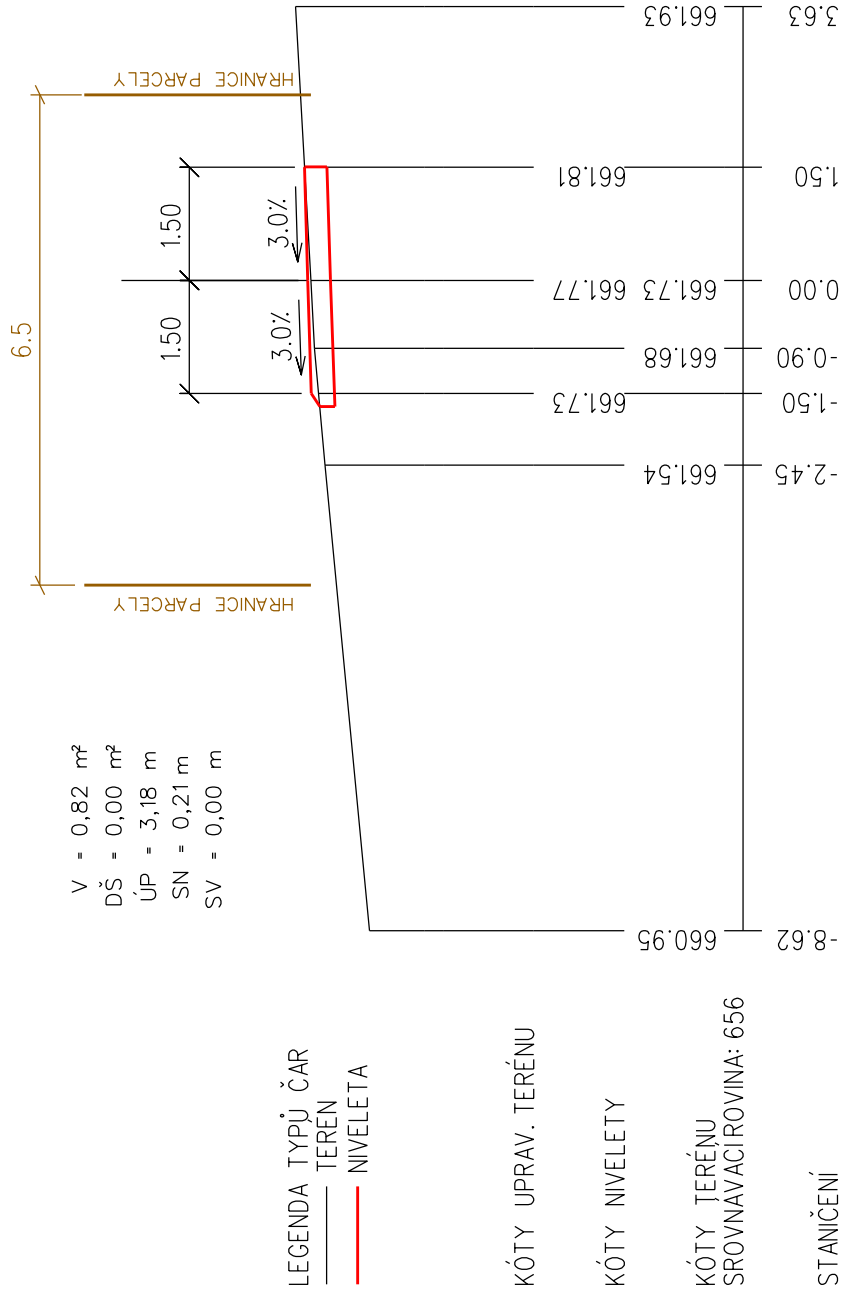


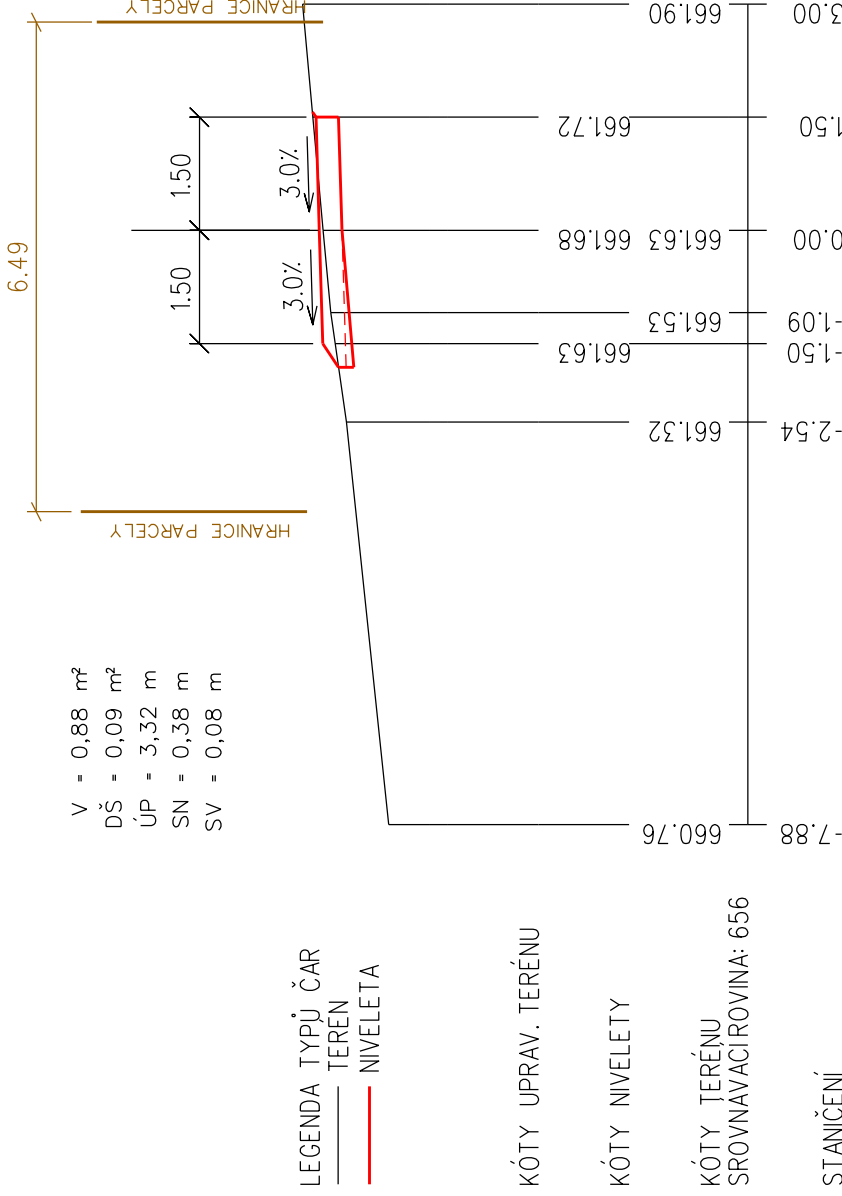
Vypracoval	Zodpovědný Projektant	Zodpovědný Zástupce	Kontrola		
Pavlíček Ondřej	Pavlíček Ondřej	Ing. Jakoubek Jaroslav	Hrdonka Tomáš		
Kraj : Vysočina		PÚsRP : Třešť			
OÚ : Pavlov				ROKYCANOVA 114/IV VYSOKÉ MÝTO 566 01 tel. 465 423 691 - 2 E-mail: agroprojekce@agroprojekce.cz	
Investor : SPÚ Vysočina, Fritzova 4260/4, 586 01 Jihlava					
Akce : Polní cesty HPC1, DPC8 a IP5 v k.ú. Stajiště					
				Stupeň :	DPS
				Datum :	10. 2021
				Formát :	5xA3, 1xA4
				Zak.číslo :	031 30/21
				Měřítko :	1:100
Obsah : Příčné řezy SO - 102 DPC8				Příloha :	D.1.1.2.10.



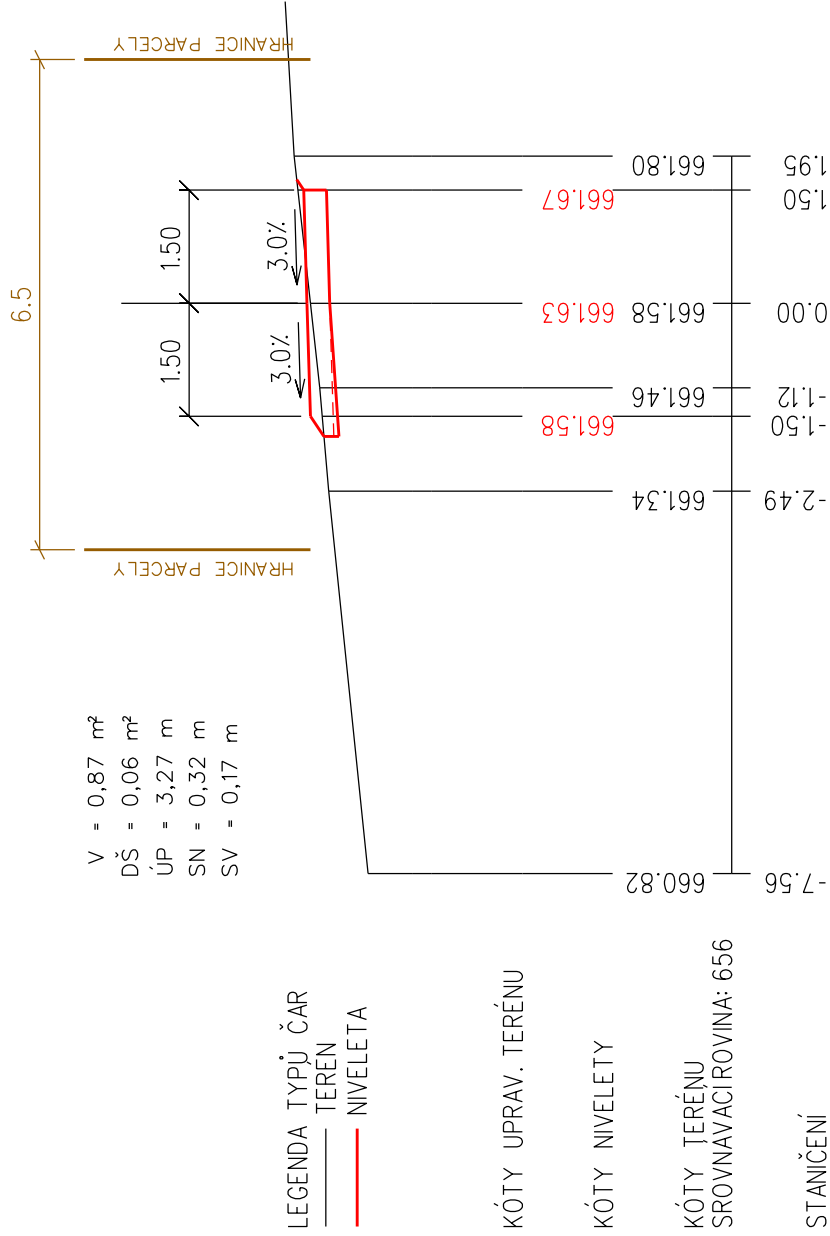
ŘEZ 8 km 0.22400 1:100



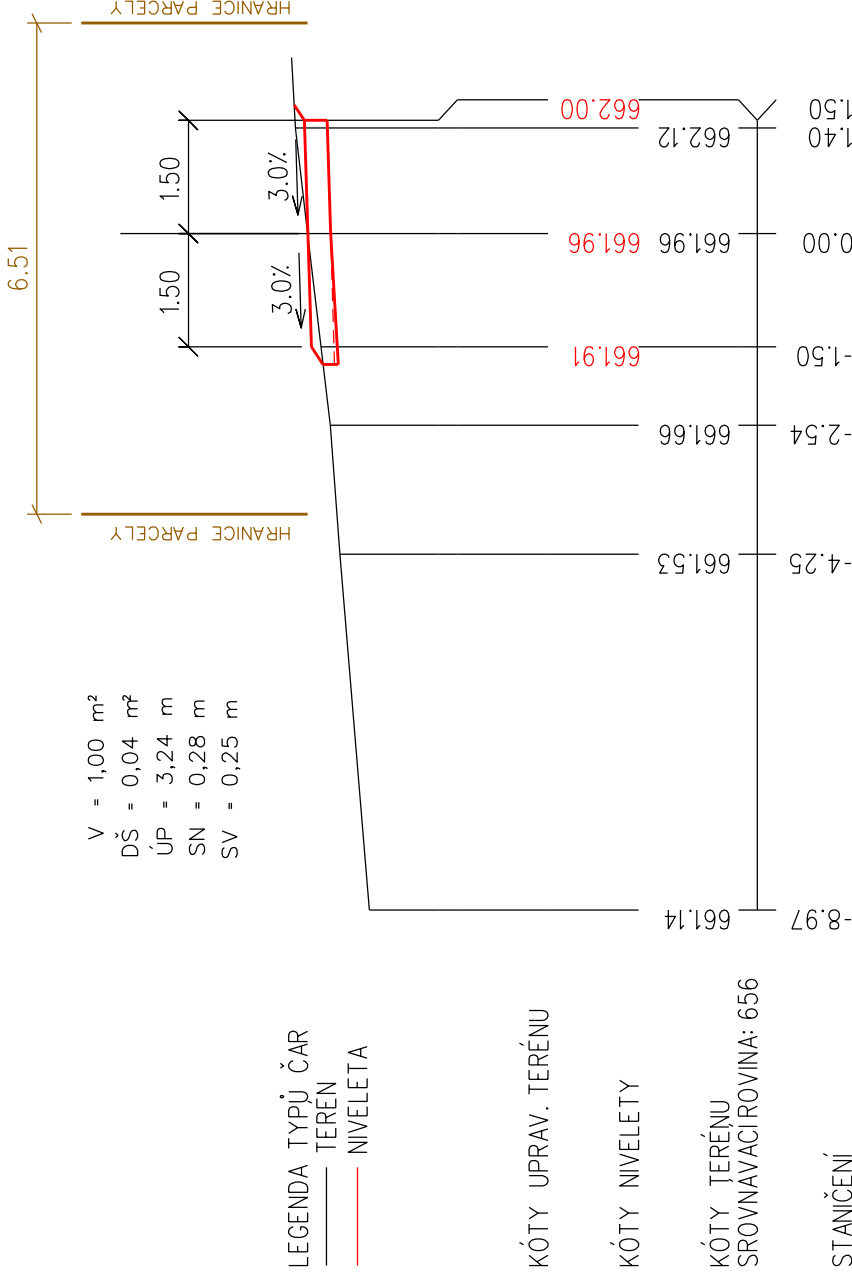
ŘEZ 9 km 0.25700 1:100

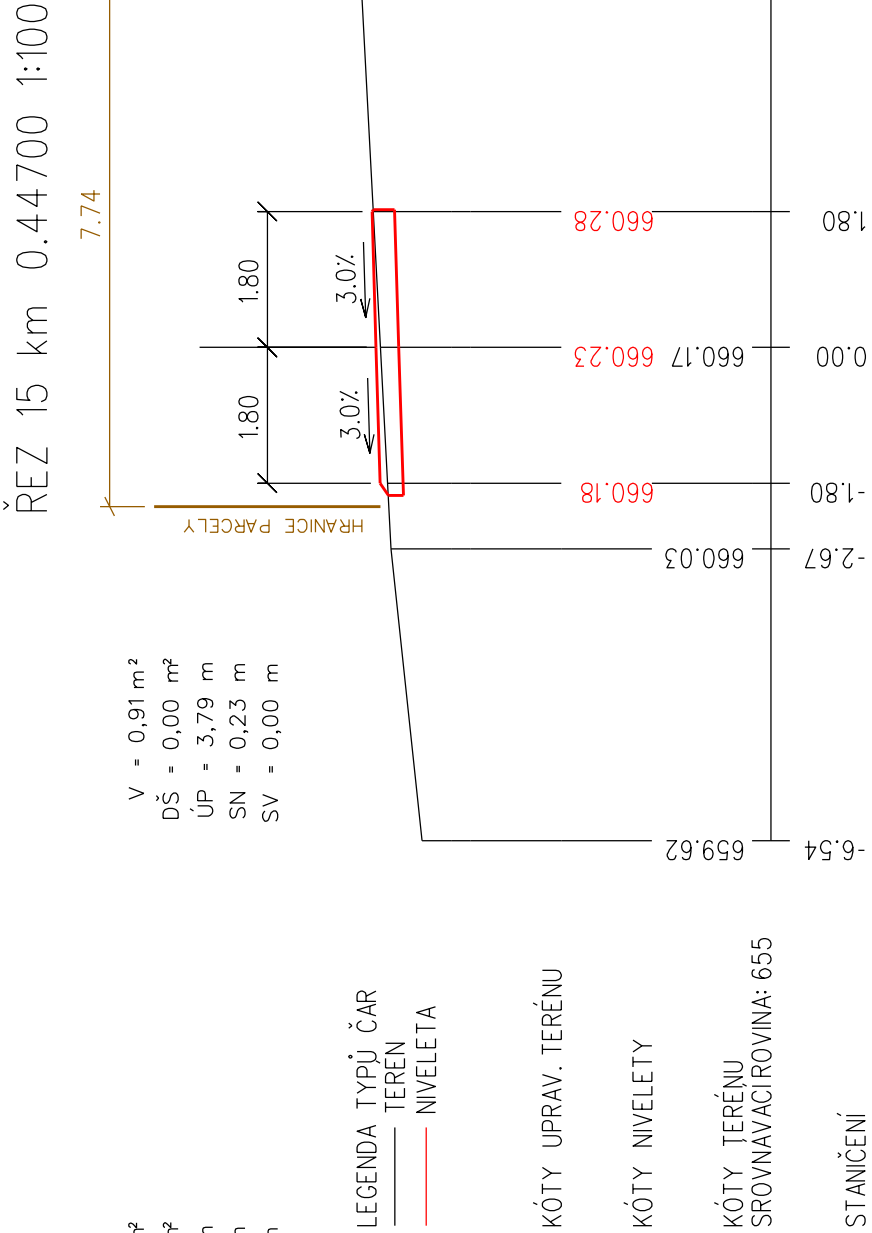
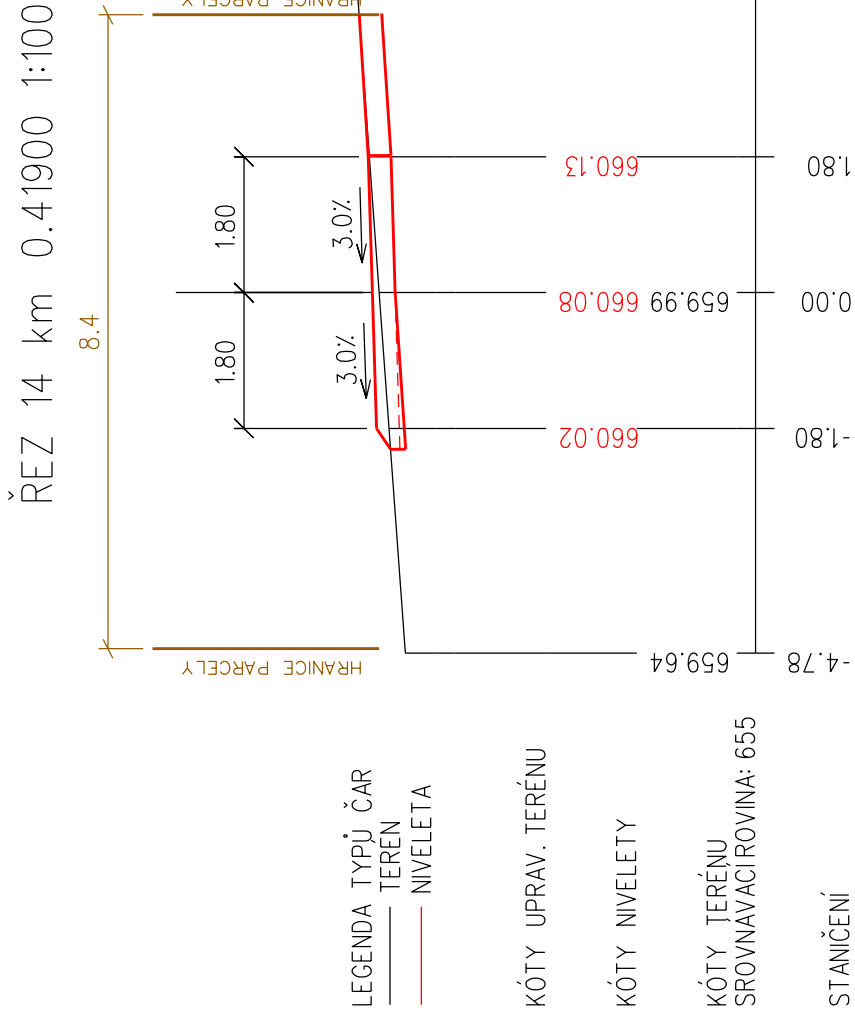
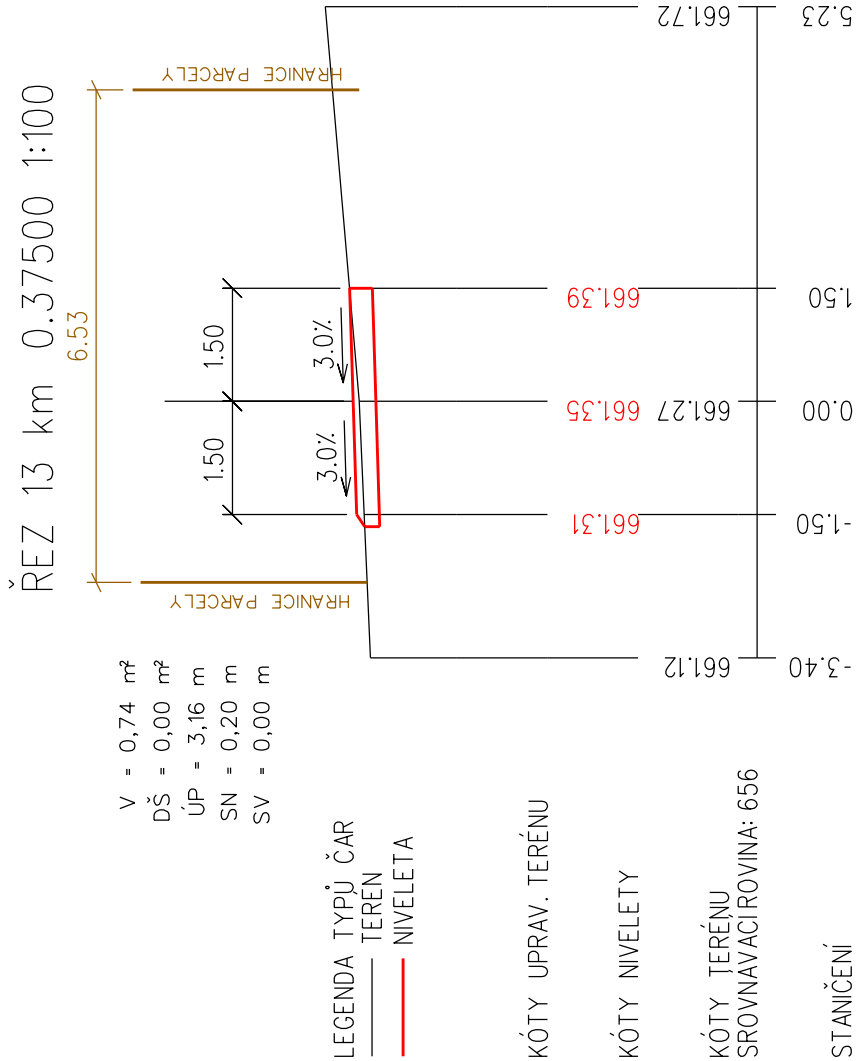
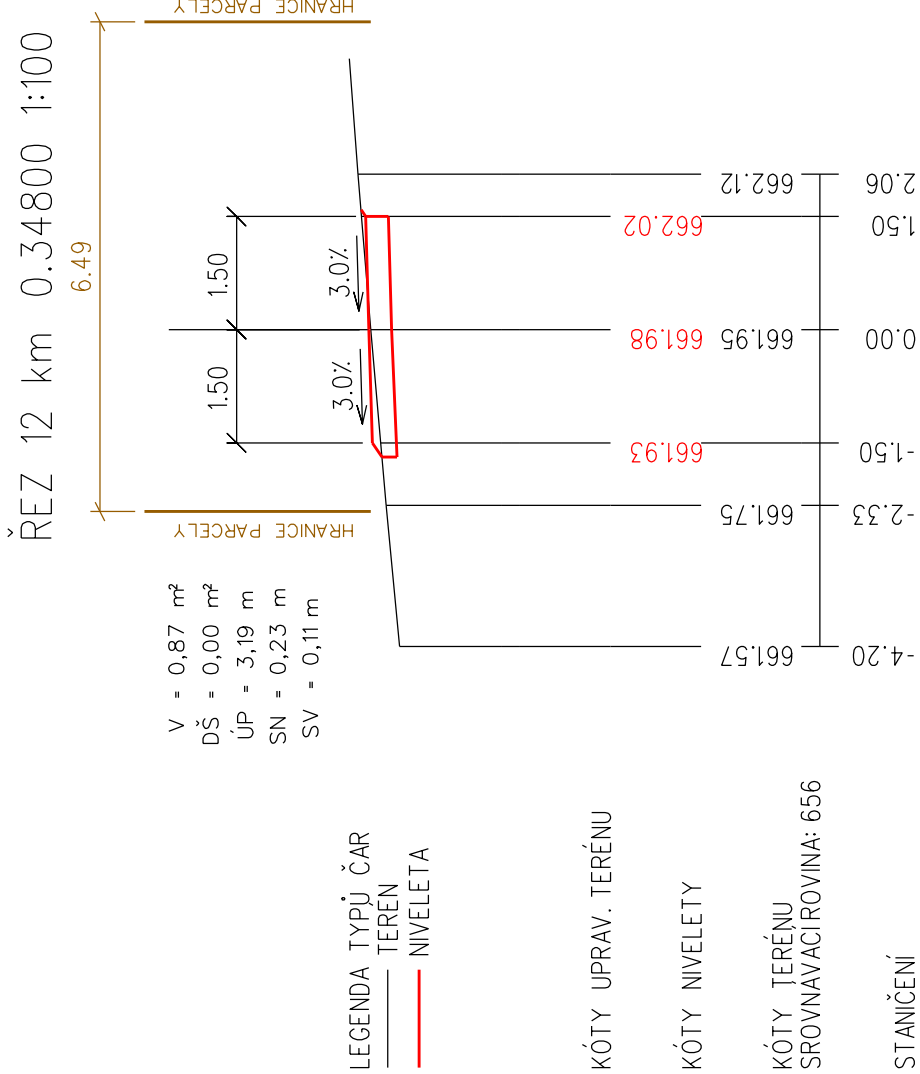


ŘEZ 10 km 0.28700 1:100

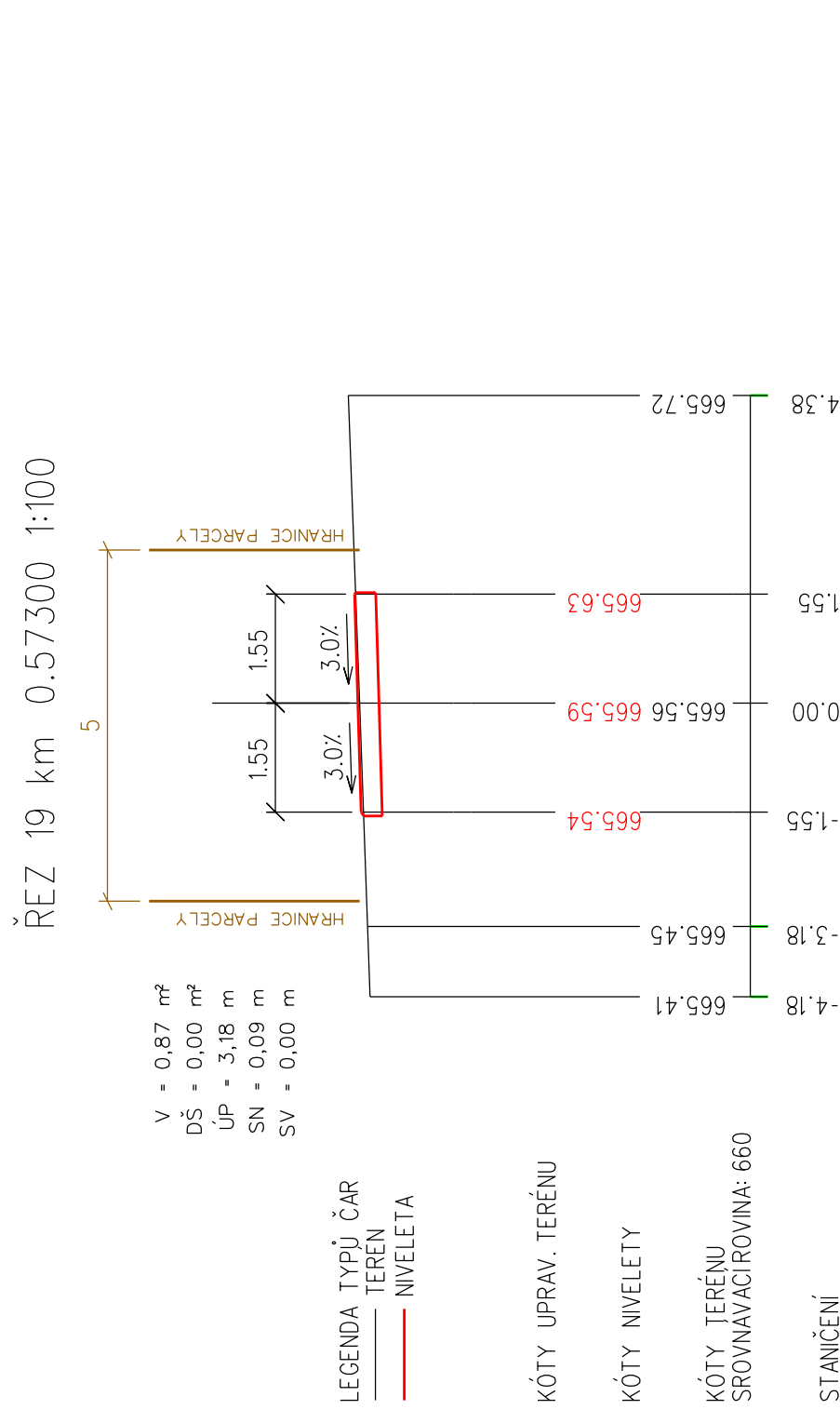
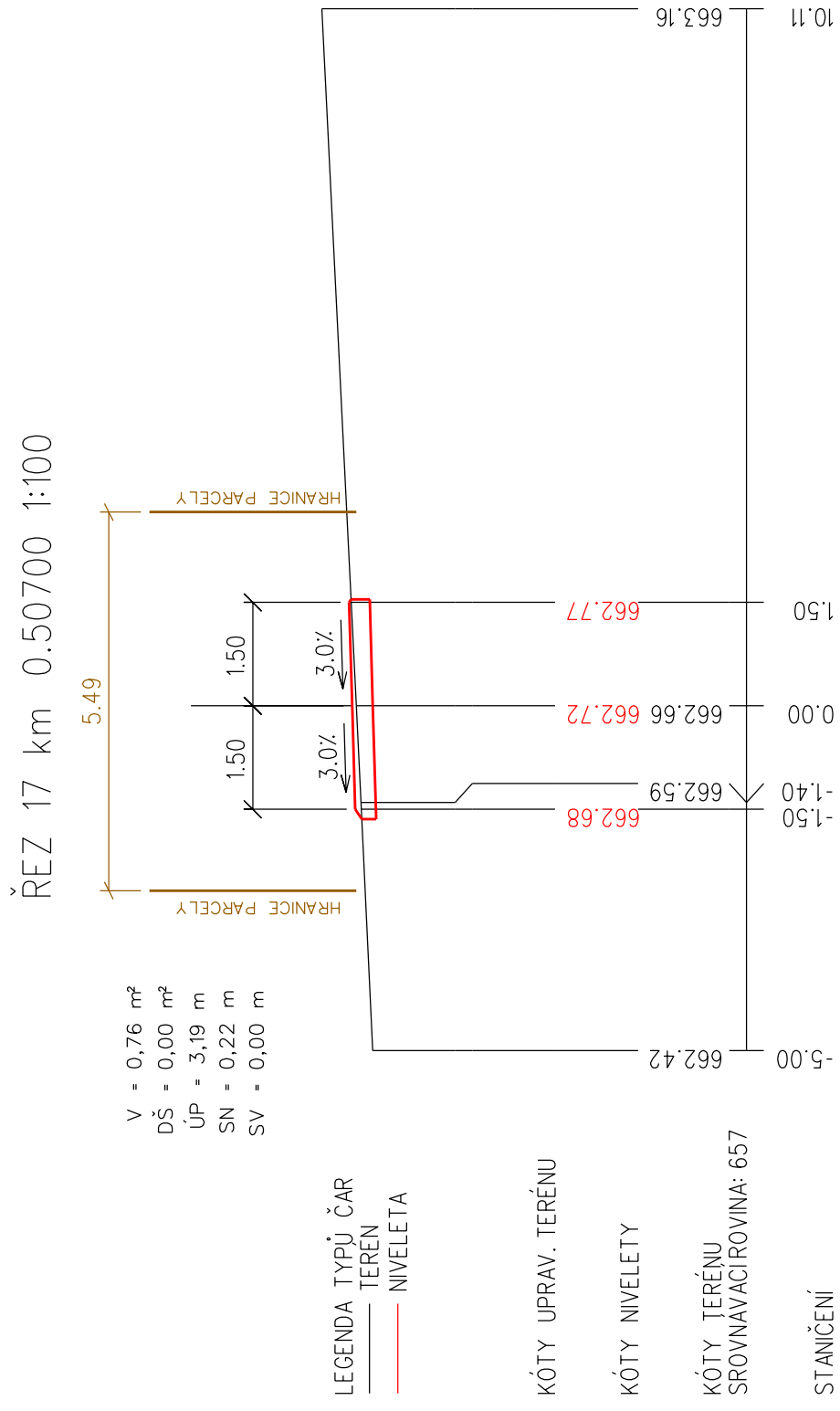
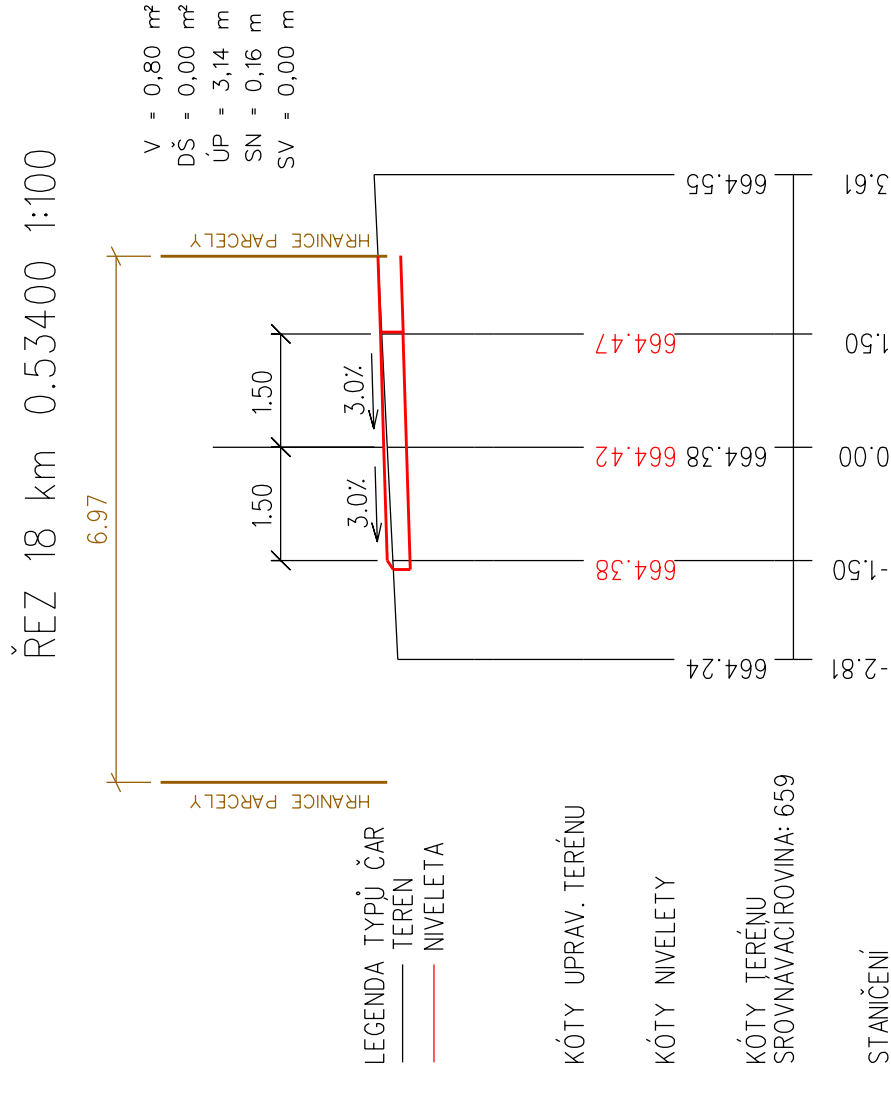
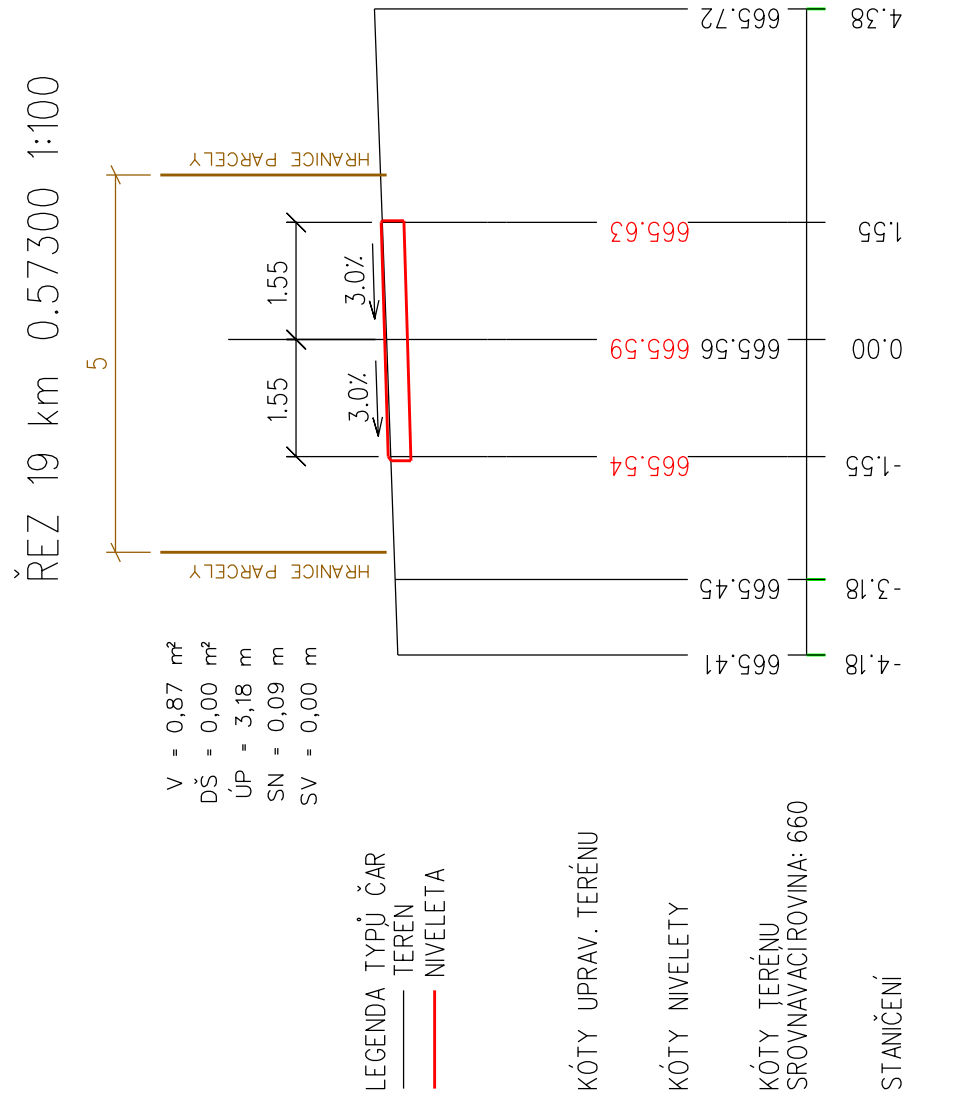
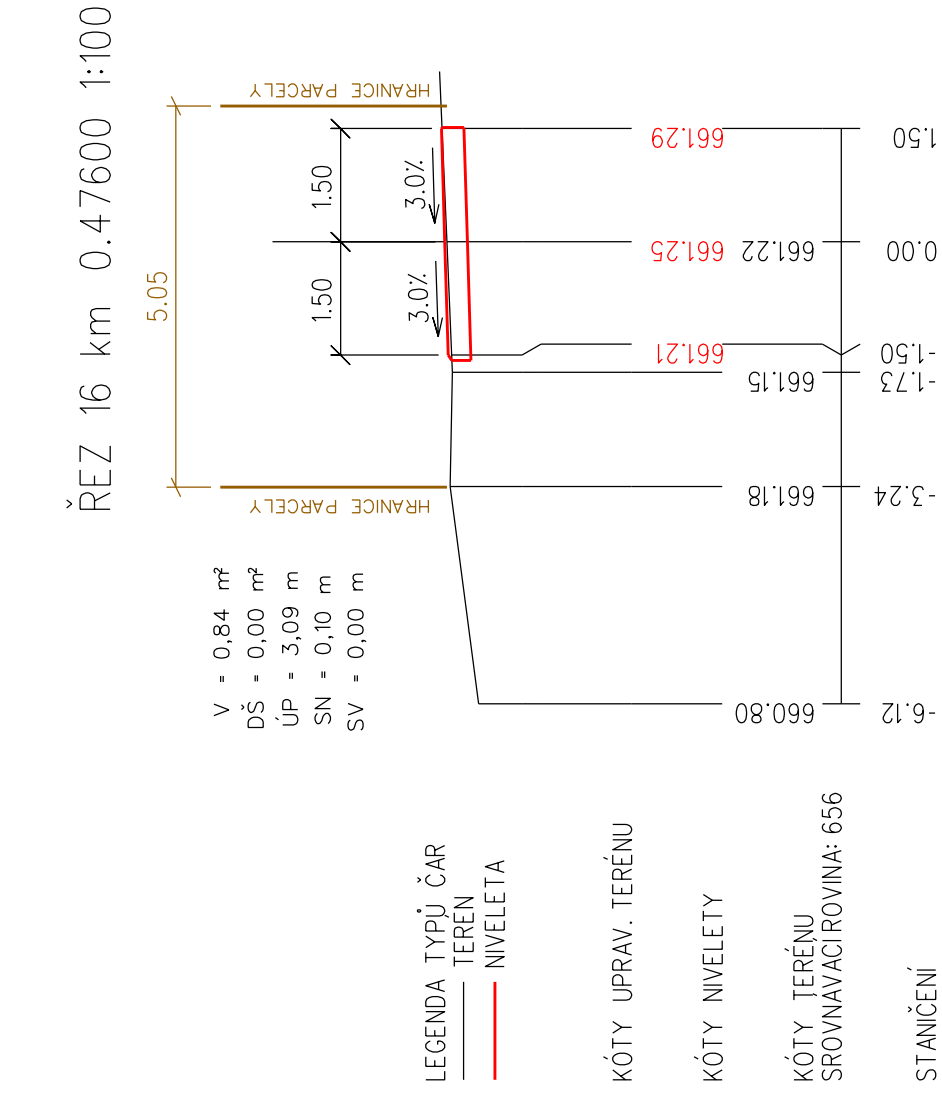


ŘEZ 11 km 0.31700 1:100





DP C8



ŘEZ 20 km 0.59100 1:100

V = 0,91 m²
DŠ = 0,00 m²
ÚP = 3,04 m
SN = 0,04 m
SV = 0,05 m

LEGENDA TYPŮ ČAR
— TERÉN
— NIVELETA

KÓTY UPRAV. TERÉNU

KÓTY NIVELETY

KÓTY TERÉNU
SROVNAVACÍ ROVINA: 660

STANIČENÍ

